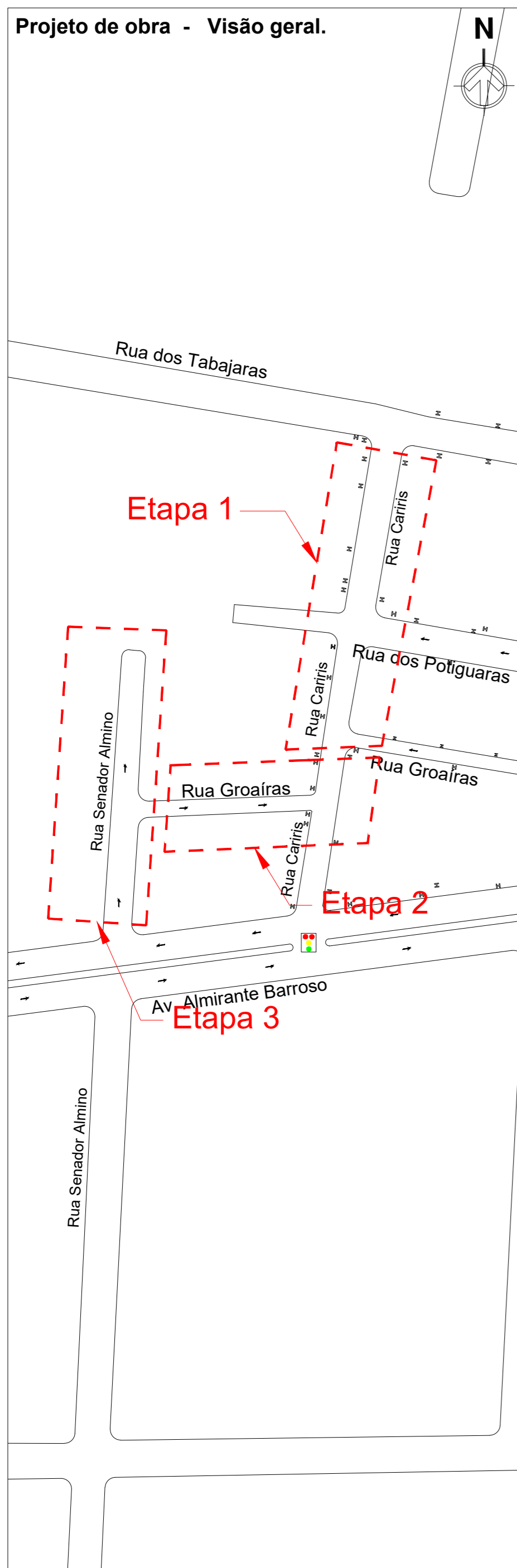
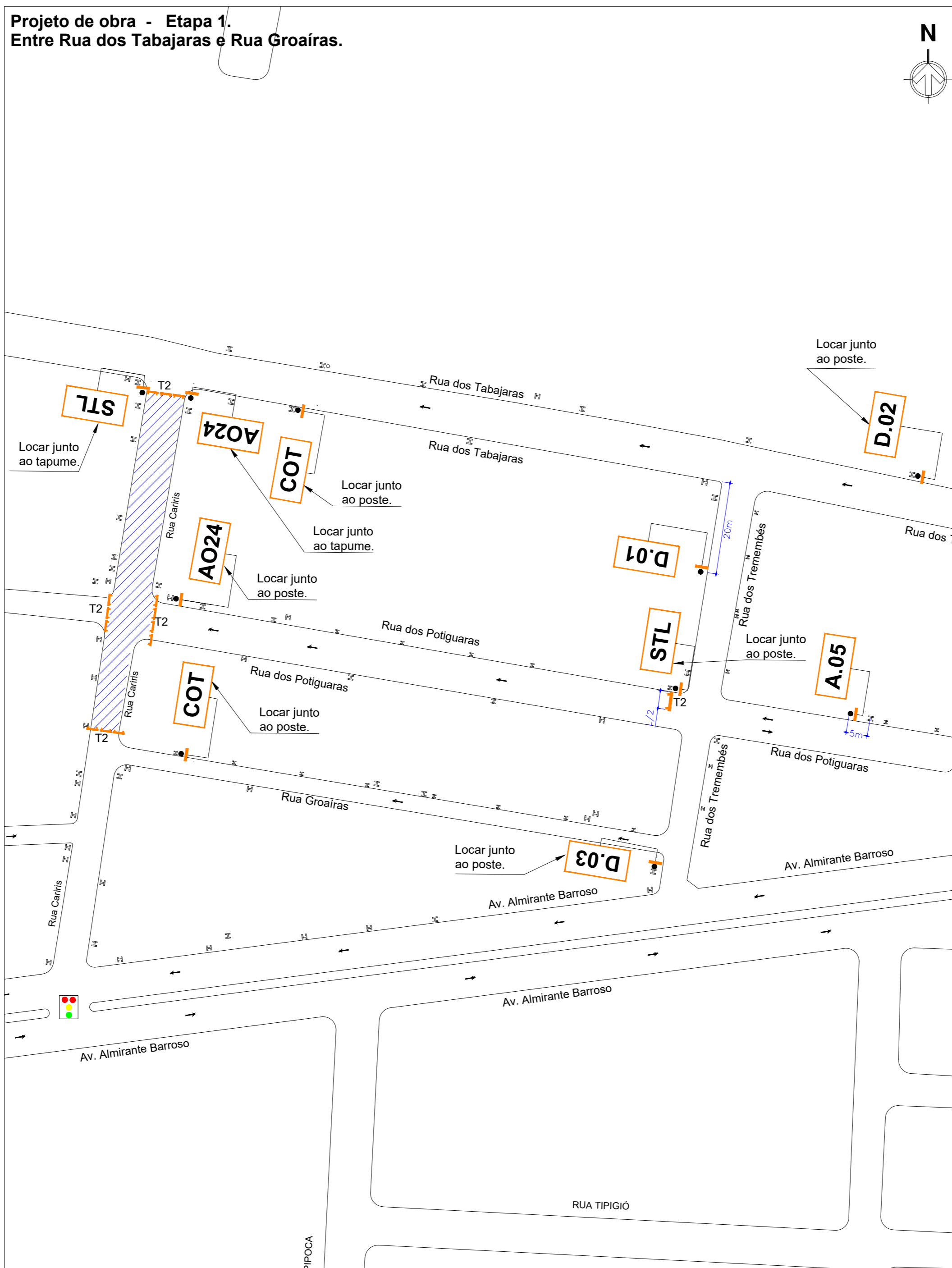


# PROJETO DE SINALIZAÇÃO PROVISÓRIA DE OBRA - ETAPA 1.

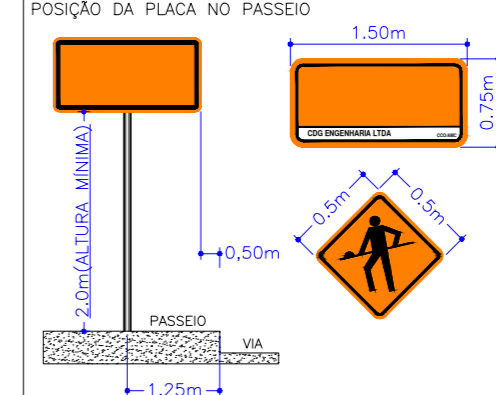
Projeto de obra - Visão geral.



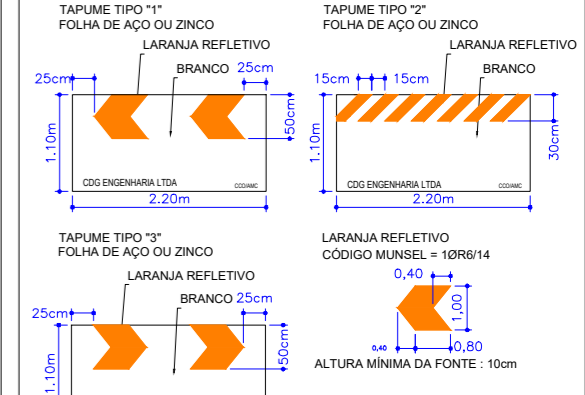
Projeto de obra - Etapa 1. Entre Rua dos Tabajaras e Rua Groaíras.



POSICIONAMENTO E DIMENSÕES DA PLACA



TAPUMES



CÓDIGO	PLACA	CÓDIGO	PLACA
STL		D.02	
COT		D.03	
A024		A.05	
D.01			

ALTURA MÍNIMA DA FONTE : 10cm

## LEGENDA

	ÁREA A SER INTERDITADA		PLACA DE OBRAS A IMPLANTAR
	INTERDIÇÃO EXISTENTE		POSTE EXISTENTE
	CANTEIRO À CONSTRUIR		MEIO-FIO REBAIXADO
	SINALIZAÇÃO E SUPORTE		DESVIO PROPOSTO
	TAPUME ILUMINADO		

- OBSERVAÇÕES:**
- 1 - AS COTAS CONTIDAS NESTE PROJETO SÃO DE RESPONSABILIDADE DO PROJETISTA;
  - 2 - SINALIZAR RIGOROSAMENTE DE ACORDO COM O PROJETO;
  - 3 - PROVIDENCIAR ILUMINAÇÃO NOTURNA ADEQUADA, SE NECESSÁRIO;
  - 4 - GARANTIR O ACESSO LOCAL AOS MORADORES DO TRECHO INTERDITADO;
  - 5 - AVISAR A COMUNIDADE COM 48 HORAS DE ANTECEDÊNCIA SOBRE A INTERDIÇÃO DO TRECHO DA VIA;
  - 6 - A EXECUÇÃO DA OBRA DEVERÁ GARANTIR UMA PASSAGEM DE PEDESTRE, ASSIM GARANTINDO SUA SEGURANÇA.

<b>CDG ENGENHARIATDA</b>		NÚMERO DO PROJETO - CDG <b>2022.01.03.001</b>
LOCAL RUA CARIRIS, RUA GROAÍRAS E RUA SENADOR ALMINO, PRAIA DE IRACEMA, FORTALEZA - CEARÁ.		TÉCNICO RESPONSÁVEL PELO PROJETO DE SINALIZAÇÃO <b>MAURO SILVA DE LIMA:7759303300</b> Assinado de forma digital por MAURO SILVA DE LIMA:7759303300 Dados: 2022.01.05 10:39:47 -03'00'
DESCRIÇÃO PROJETO DE SINALIZAÇÃO PROVISÓRIA DE OBRA. PROJETO DE OBRA - ETAPA 1.		<b>Eng. Mauro Silva</b> Projetos de engenharia civil Especialista em engenharia de tráfego Contatos: (85) 9. 8932-4756 maurosilva102030@yahoo.com.br maurosilvaengcivil@hotmail.com
DATA <b>JAN/2022</b>	REVISÃO <b>A</b>	ESCALA <b>INDICADA</b>
FORMATO <b>A2</b>	PRANCHA <b>02/04</b>	DESENHISTA <b>MAURO SILVA</b>