



CEARÁ
GOVERNO DO ESTADO



CEARÁ
ESQUINA DO ATLÂNTICO

LOCALIZAÇÃO
ESTRATÉGICA.
**PORTA DE
ENTRADA
DO BRASIL**



CRESCIMENTO ACIMA DA MÉDIA NACIONAL

CRESCIMENTO DO PIB
DO CEARÁ
(2007-2021)

37,02%

CRESCIMENTO DO PIB
DO BRASIL
(2007-2021)

22,94%



1

1º LUGAR EM INVESTIMENTOS PÚBLICOS HÁ 8 ANOS.

*DADOS DO TESOIRO NACIONAL

HUB PORTUÁRIO



**COMPLEXO INDUSTRIAL
E PORTUÁRIO DO PECÉM
EM PARCERIA COM O
PORTO DE ROTTERDAM.**

28 MILHÕES DE TONELADAS ANUAIS
DE CAPACIDADE DE MOVIMENTAÇÃO

**TERMINAL OFFSHORE
DE CLASSE MUNDIAL**

15,3 METROS DE CALADO NATURAL

10 BERÇOS DE ATRACAÇÃO

750 MIL TEUS (CONTÊINERES)/ANO
DE CAPACIDADE



HUB PORTUÁRIO

ZONA DE PROCESSAMENTO DE EXPORTAÇÃO DO CEARÁ

PRIMEIRA EM FUNCIONAMENTO NO BRASIL

6.182 MIL HECTARES

LIBERDADE CAMBIAL

TERRENOS A BAIXOS CUSTOS

BENEFÍCIOS FISCAIS

20 ANOS DE SEGURANÇA JURÍDICA

EXPORTAÇÕES NO CEARÁ

1º DO BRASIL EM EXPORTAÇÃO
DE CASTANHA
DE CERAS VEGETAIS
DE LAGOSTA
DE ÁGUA DE COCO
DE PESCADO

2º DO BRASIL EM EXPORTAÇÃO
DE BANANA
DE MELÃO
DE MELANCIA





**HUB
AÉREO**

AEROPORTO INTERNACIONAL PINTO MARTINS

7,2 MILHÕES DE PASSAGEIROS/ANO (2019)

59,7 MIL VOOS/ANO (2019)

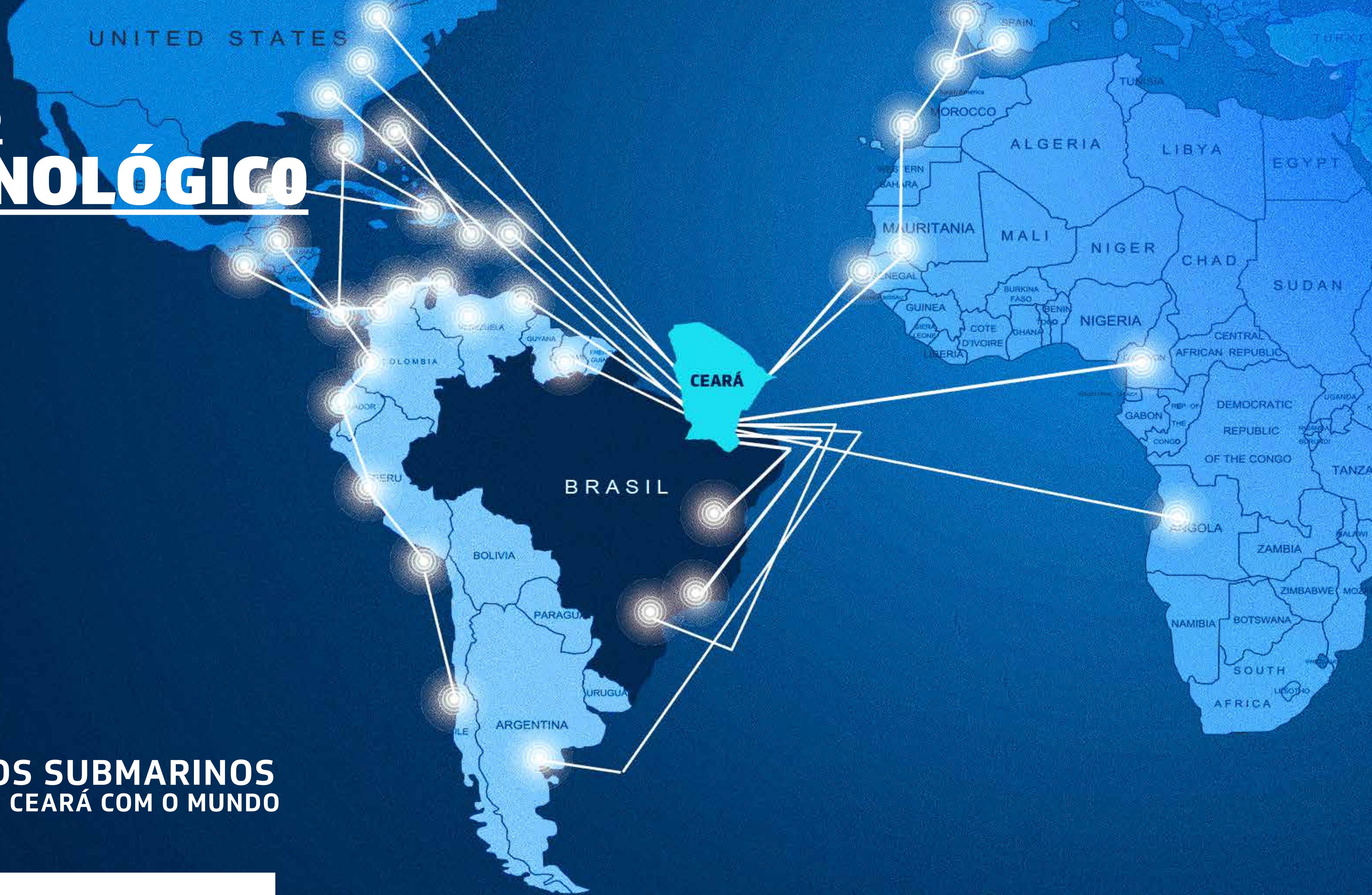
MAIS DE 300 MIL TURISTAS
ESTRANGEIROS (2019)

ADMINISTRADO PELA FRAPORT,
LÍDER GLOBAL NO SETOR

INTEGRADO À REDE ESTADUAL DE
AVIAÇÃO, COM 10 AEROPORTOS

HUB TECNOLÓGICO

**16 CABOS SUBMARINOS
LIGANDO O CEARÁ COM O MUNDO**





**HUB
TECNOLÓGICO**

**CINTURÃO
DIGITAL**

**14.500 KM DE FIBRA
ÓPTICA DE ALTA VELOCIDADE
(GOVERNO + PARCEIROS)**



**HUB
TECNOLÓGICO**

**CEARÁ
CONECTADO**

INTERNET GRATUITA EM TODOS OS
MUNICÍPIOS DO ESTADO

ENERGIAS RENOVÁVEIS

EÓLICA

CAPACIDADE INSTALADA:
99 EMPREENDIMENTOS = 2.506 MW

CAPACIDADE CONTRATADA:
13 EMPREENDIMENTOS = 374,9 MW

OFFSHORE
11 PARQUES EM
LICENCIAMENTO IBAMA = 26.940 MW

ENERGIAS RENOVÁVEIS

SOLAR

CAPACIDADE INSTALADA:
21 EMPREENDIMENTOS = 499,9 MW

CAPACIDADE CONTRATADA:
74 EMPREENDIMENTOS = 2.687,70 MW

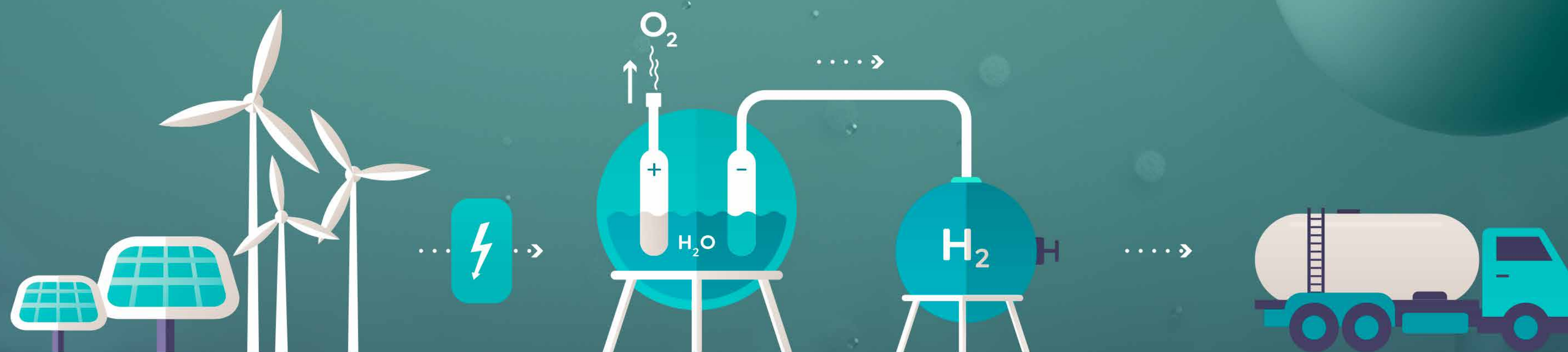


HIDROGÊNIO VERDE

PRODUÇÃO DE H₂ NO CEARÁ:
CAPACIDADE ESTIMADA EM 30.000 MW
ATÉ 2050

ACORDOS COM OS PRINCIPAIS PLAYERS MUNDIAIS,
COM 18 CARTAS DE INTENÇÃO JÁ ASSINADAS

PLANTA-PILOTO DA 1ª USINA NO BRASIL PREVISTA
PARA OPERAR EM 2022



USINA DE DESSALINIZAÇÃO DE ÁGUA MARINHA

MAIOR ESTRUTURA DE DESSALINIZAÇÃO
EM DESENVOLVIMENTO NO BRASIL

MAIS DE 700 MIL PESSOAS BENEFICIADAS

CAPACIDADE: 1 M³ DE ÁGUA POR SEGUNDO





INFRAESTRUTURA LOGÍSTICA

**8.611,70 KM DE RODOVIAS
ESTADUAIS PAVIMENTADAS**



INFRAESTRUTURA LOGÍSTICA

TRANSNORDESTINA

MAIOR OBRA LINEAR DO BRASIL

1.753 KM DE LINHA PRINCIPAL

CAPACIDADE: **30 MILHÕES** TON/ANO



INVESTIMENTO NA EDUCAÇÃO

PROGRAMA MAIS INFÂNCIA CEARÁ

MAIS DE **150 MIL FAMÍLIAS** BENEFICIADAS
PELO CARTÃO MAIS INFÂNCIA ATÉ O FINAL DE 2021

MAIS DE **300 EQUIPAMENTOS**
PARA O DESENVOLVIMENTO

MAIS DE **4,9 MILHÕES** DE VISITAS
DOMICILIARES

MAIS DE **1.800 TONELADAS**
DE ALIMENTOS DOADOS POR MEIO DO
PROGRAMA MAIS NUTRIÇÃO



OS MELHORES RESULTADOS DO BRASIL NA EDUCAÇÃO

MELHOR EDUCAÇÃO BÁSICA DO PAÍS

79 DAS 100 MELHORES ESCOLAS
PÚBLICAS BRASILEIRAS (IDEB - 2019)

60% DAS ESCOLAS DE ENSINO
MÉDIO EM TEMPO INTEGRAL

131 ESCOLAS
PROFISSIONALIZANTES

55 ESCOLAS
DE ENSINO MÉDIO ENTRE AS 100 MAIS BEM
AVALIADAS DO BRASIL*

*ESTUDO SOBRE A QUALIDADE DO ENSINO MÉDIO, REALIZADO PELAS INSTITUIÇÕES INTERDISCIPLINARIDADE E EVIDÊNCIAS NO DEBATE EDUCACIONAL (IEDE), FUNDAÇÃO LEMANN, INSTITUTO UNIBANCÓ E ITAÚ BBA.



EDUCAÇÃO INTEGRADA À INOVAÇÃO

8 INSTITUIÇÕES DE ENSINO
SUPERIOR E TÉCNICO

15.000 ALUNOS EM ESTÁGIOS

MAIS DE 33.000 BOLSAS
DE PESQUISA (2015-2022)


PROGRAMA CIENTISTA CHEFE

EXPANSÃO DO ENSINO SUPERIOR ESTADUAL COM
07 NOVAS ÁREAS UNIVERSITÁRIAS





▶ SAÚDE



An aerial photograph of the Hospital Regional do Cariri, a large, modern, multi-story white building complex. The building features a prominent logo on its facade consisting of a teal cross inside a square, with the text "HOSPITAL REGIONAL DO CARIRI" below it. The hospital is situated in an urban area with other high-rise buildings in the background and a road with cars in the foreground. The sky is clear and blue. A semi-transparent blue overlay covers the left side of the image, containing white text.

REGIONALIZAÇÃO DA SAÚDE

SERVIÇO DE ATENDIMENTO MÓVEL DE
URGÊNCIA EM TODO O ESTADO


REDE DE UTIs REGIONAIS

DISTRITO DE INOVAÇÃO

POLO INDUSTRIAL E TECNOLÓGICO
DA SAÚDE



TURISMO



CENTRO DE EVENTOS DO CEARÁ

44 EVENTOS SIMULTÂNEOS

CAPACIDADE PARA 30 MIL PESSOAS

3.200 VAGAS DE ESTACIONAMENTO

ÁREA TOTAL DE 176.899 M²





**CENÁRIO PERFEITO PARA
NOVOS INVESTIMENTOS**

573 KM DE LITORAL

**13.045 EMPRESAS FORMAIS
NO SETOR DE TURISMO**

**MAIS DE 104 MIL LEITOS NA
REDE HOTELEIRA**

**UM DOS MELHORES LOCAIS DO
MUNDO PARA A PRÁTICA DE
KITESURF, WINDSURF, WAKEBOARD,
ASA-DELTA E PARAPENTE.**



**JUNTE-SE
ÀS GRANDES
EMPRESAS,
INVISTA
NO CEARÁ.**





CEARÁ

**SOB QUALQUER ÂNGULO,
UMA GRANDE OPORTUNIDADE.**



CEARÁ
GOVERNO DO ESTADO

TRABALHO
QUE DÁ
RESULTADO