
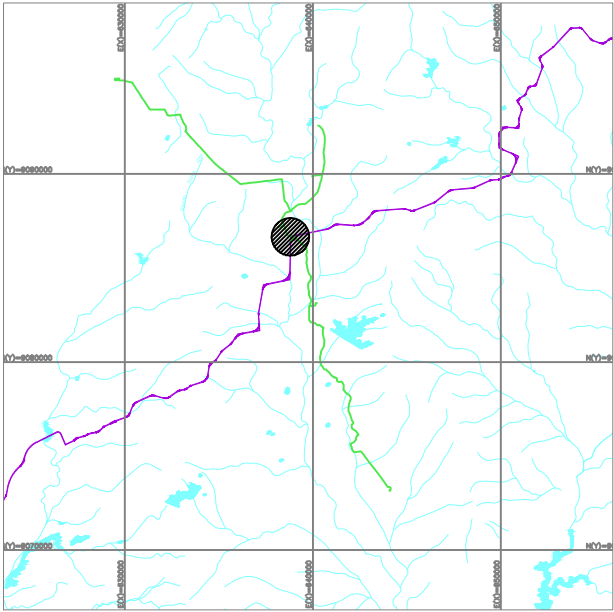


PLANTA BAIXA (LAYOUT)
ESCALA: 1/100

MAPA DE LOCALIZAÇÃO



BRITA (ÁREA=943.25m²)



PAV. PARALELEPIPEDO (ÁREA=143.25m²)



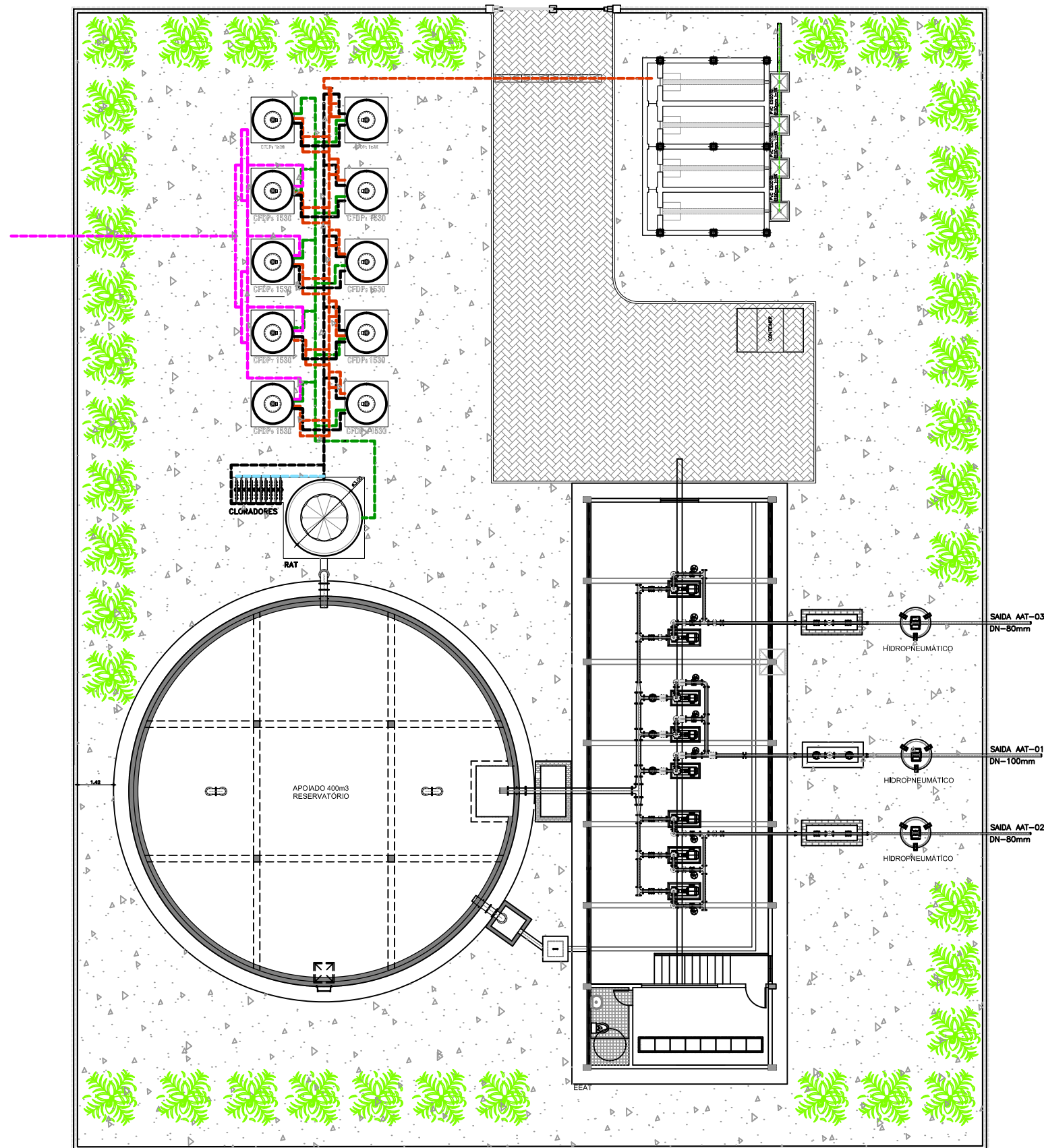
EUCALIPTO

| | | | | | |
|---|-----------|---------|------|-----------|-----------|
| | | | | | |
| | | | | | |
| | | | | | |
| | | | | | |
| Nº | DESCRIÇÃO | REVISÃO | DATA | PROJETADO | DESENHADO |
| <div> MINISTÉRIO DA INTEGRAÇÃO NACIONAL DEPARTAMENTO NACIONAL DE OBRAS CONTRA AS SECAS - DNOCS</div> <div>ELABORAÇÃO DOS PROJETOS EXECUTIVOS DA INFRAESTRUTURA DE ABASTECIMENTO DE ÁGUA DAS COMUNIDADES DIRETAMENTE AFETADAS COM A IMPLANTAÇÃO DO PROJETO DE INTEGRAÇÃO DO RIO SÃO FRANCISCO COM BACIAS HIDROGRÁFICAS DO NORDESTE SETENTRIONAL - PISF</div> <div>EIXO NORTE PROJETO BÁSICO DO SISTEMA DE ABASTECIMENTO DE ÁGUA SISTEMA - COITÉ ESTAÇÃO DE TRATAMENTO DE ÁGUA - ETA: PLANTA LAYOUT / LOCALIZAÇÃO</div> <div><div>CONTRATO: Nº 08/2013-DNOCS/CEST/PE CONSORCIO:</div><div>DATA: JANEIRO/2015 ESCALA: 1:100 Nº DOCUMENTO: SASF-DE-ETA-CIV00-173-R00 RESPONSÁVEL TÉCNICO: Engº Adsonal de Souza Porto CREA: 529710-CE</div><div>DESENHO: 03 PRANCHA: 01-03</div></div> <div></div> | | | | | |



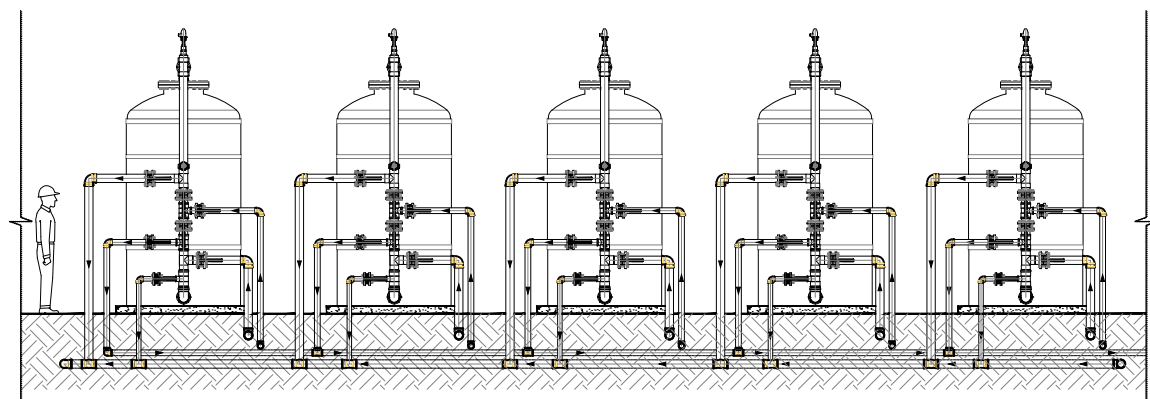
LEGENDA

- ÁGUA BRUTA
- ÁGUA FILTRADA
- EFLUENTE DA LAVAGEM DE FILTROS
- ÁGUA CLORADA
- ÁGUA DE LAVAGEM
- EFLUENTE DO LEITO DE SECAGEM
- DRENAGEM



PLANTA BAIXA (INTERLIGAÇÃO)
ESCALA: 1/100

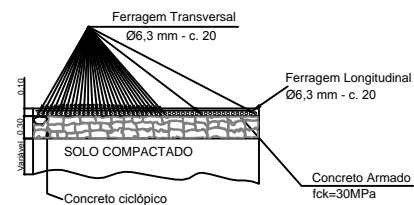
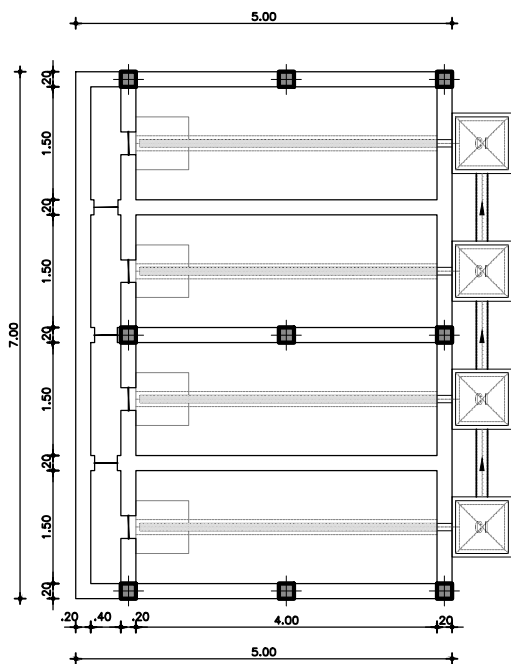
| | | | | | |
|---|--------------------------|--|--------------|-----------|-----------|
| | | | | | |
| | | | | | |
| | | | | | |
| | | | | | |
| | | | | | |
| Nº | DESCRIÇÃO | REVISÃO | DATA | PROJETADO | DESENHADO |
| <div> MINISTÉRIO DA INTEGRAÇÃO NACIONAL DEPARTAMENTO NACIONAL DE OBRAS CONTRA AS SECAS - DNOCS</div> | | | | | |
| ELABORAÇÃO DOS PROJETOS EXECUTIVOS DA INFRAESTRUTURA DE ABASTECIMENTO DE ÁGUA DAS COMUNIDADES DIRETAMENTE AFETADAS COM A IMPLANTAÇÃO DO PROJETO DE INTEGRAÇÃO DO RIO SÃO FRANCISCO COM BACIAS HIDROGRÁFICAS DO NORDESTE SETENTRIONAL - PISF | | | | | |
| EIXO NORTE PROJETO BÁSICO DO SISTEMA DE ABASTECIMENTO DE ÁGUA SISTEMA - COITÉ ESTÇÃO DE TRATAMENTO DE ÁGUA - ETA: PLANTA DE INTERLIGAÇÃO | | | | | |
| CONTRATO: | Nº 08/2013-DNOCS/CEST/PE | DATA: | JANEIRO/2015 | DESENHO: | 03 |
| CONSORCIO: | | ESCALA: | 1:100 | PRANCHA: | 02-03 |
| <div></div> | | Nº DOCUMENTO: SASF-DE-ETA-CIV00-174-R00 RESPONSÁVEL TÉCNICO: Engº Adonail de Souza Porto CREA: 529710-CE | | | |



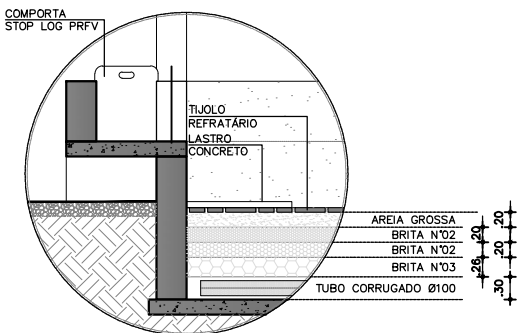
04 VISTA FRONTAL FILTROS
ESCALA 1:50

DETALHE DAS BASES
SEM ESCALA

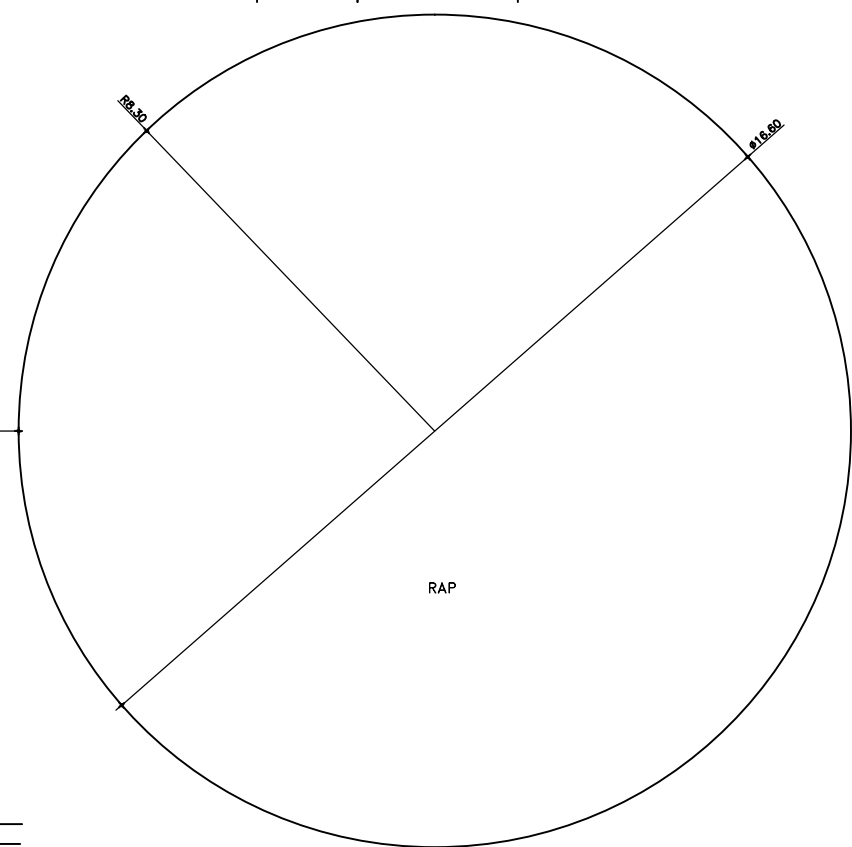
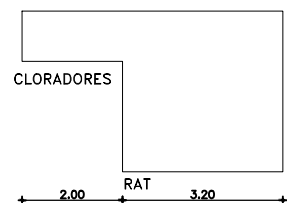

OBS: BASES A TÍTULO DE SUGESTÃO, NO ENTANTO DEVERÃO
SER CONSIDERADAS AS CARACTERÍSTICAS DO SOLO PARA
DIMENSIONAMENTO DESTAS. O PISO DEVERÁ SER DESEMPOLADO.



DETALHE DAS BASES
SEM ESCALA



11 DETALHE
ESCALA 1:50



LOCAÇÃO DAS
BASES ESCALA
1:100

| | | | | | |
|---|--------------------------|---|--------------|-----------|-----------|
| | | | | | |
| | | | | | |
| | | | | | |
| | | | | | |
| Nº | DESCRIÇÃO | REVISÃO | DATA | PROJETADO | DESENHADO |
|  MINISTÉRIO DA INTEGRAÇÃO NACIONAL DEPARTAMENTO NACIONAL DE OBRAS CONTRA AS SECAS - DNOCS | | | | | |
| ELABORAÇÃO DOS PROJETOS EXECUTIVOS DA INFRAESTRUTURA DE ABASTECIMENTO DE ÁGUA DAS COMUNIDADES DIRETAMENTE AFETADAS COM A IMPLANTAÇÃO DO PROJETO DE INTEGRAÇÃO DO RIO SÃO FRANCISCO COM BACIAS HIDROGRÁFICAS DO NORDESTE SETENTRIONAL - PISF | | | | | |
| EIXO NORTE PROJETO BÁSICO DO SISTEMA DE ABASTECIMENTO DE ÁGUA SISTEMA - COITE ESTAÇÃO DE TRATAMENTO DE ÁGUA - ETA: LOCAÇÃO DAS BASES E DET. BASES E LEITO E VISTA DOS FILTROS | | | | | |
| CONTRATO: | Nº 08/2013-DNOCS/CEST/PE | DATA: | JANEIRO/2015 | DESENHO: | 03 |
| CONSORCIO: | | ESCALA: | INDICADAS | PRANCHA: | 03-03 |
| Nº DOCUMENTO: SASF-DE-ETA-CIV00-175-R00 | | RESPONSÁVEL TÉCNICO: | | | |
|   | | Engº Adonail de Souza Porto CREA: 529710-CE | | | |