



GOVERNO DO
ESTADO DO CEARÁ
Secretaria da Infraestrutura

MÍDIA KIT

NEGÓCIOS E OPORTUNIDADES



Linha Sul

VLT
Parangaba/Mucuripe

Linha Leste

Linha Oeste

**Metrô de
Fortaleza**



GOVERNO DO
ESTADO DO CEARÁ
Secretaria da Infraestrutura

Linha Sul

VLT
Parangaba/Mucuripe

Linha Leste

Linha Oeste

**Metrô de
Fortaleza**

Metrô de Fortaleza

A Cia Cearense de Transportes Metropolitanos (Metrofor) nasceu em 1997, a partir da extinção do Consórcio do Trem Metropolitano. O Consórcio era uma aliança formada pela Rede Ferroviária Federal S/A (RFFSA), Companhia Brasileira de Trens Urbanos (CBTU) e Governo do Estado do Ceará, e respondia pela operação dos ramais de transportes sobre trilhos em Fortaleza e região metropolitana. Tais atribuições passaram a ser competência do Metrofor, que nasceu como uma economia mista, com controle majoritário do Governo do Ceará, detentor de 99% da empresa. A lei estadual nº 12.682, que cria a Cia Cearense de Transportes Metropolitanos, foi publicada no Diário Oficial do Estado em 8 de maio de 1997. Atualmente, o Metrofor atualmente possui 61 estações ao longo de 84,3km de extensão de linhas metroviárias. Dessas, 03 estações e 2,4km de linha se encontram em implantação. O sistema metroviário de Fortaleza e Região Metropolitana é composto pelas linhas Sul, Oeste e VLT Parangaba-Mucuripe. Além destes, está em fase de licitação a Linha Leste, que possui 13,2km de extensão e 13 estações em seu projeto original. Esta rede de linhas metroviárias foi projetada para desempenhar papel fundamental na mobilidade, no desenvolvimento econômico e no bem-estar da capital cearense e de sua Região Metropolitana.



SEJA NOSSO PARCEIRO

DIVERSAS MANEIRAS DE DIVULGAR SEU PRODUTO DE ACORDO COM PERFIL DOS CLIENTES.

DIVULGAÇÃO FOCADA NO PÚBLICO DIFERENCIADO EM CADA ESTAÇÃO.

GRANDE NÚMERO DE DIVULGAÇÃO.

ESCOLHA DE LINHAS OU ESTAÇÕES CONFORME PRODUTOS E PÚBLICO ALVO.

É MUITO SIMPLES

- 1. CREDENCIAMENTO DA EMPRESA**
- 2. SOLICITAÇÃO DE AUTORIZAÇÃO DE USO**
- 3. APRESENTAÇÃO DE PROJETO**
- 4. ELABORAÇÃO DO TERMO DE PERMISSÃO DE USO (TPU)**



12.640.000

PASSAGEIROS TRANSPORTADOS EM 2018



PREVISÃO PARA 2019

16.400.000

DIAGRAMA DAS LINHAS - FORTALEZA

Linha Sul	24,1km	20 ESTAÇÕES*	EM OPERAÇÃO
VLT Parangaba/Mucuripe	13,4km	10 ESTAÇÕES**	EM OPERAÇÃO ASSISTIDA
Linha Leste	13,2km	13 ESTAÇÕES	EM CONSTRUÇÃO
Linha Oeste	19,5km	10 ESTAÇÕES	EM OPERAÇÃO























**19 estações em operação, e uma em fase de conclusão.*





































































































































***8 estações em operação assistida.*



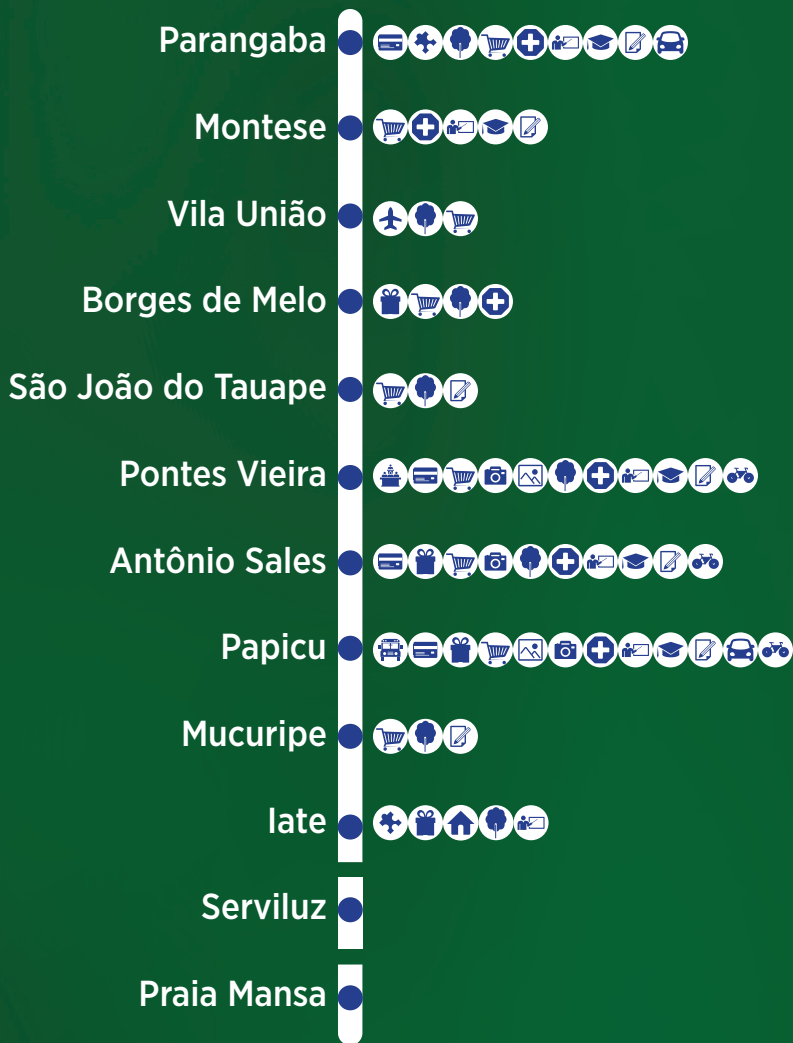
LINHA SUL

LINHA SUL

-  26 Supermercado
-  15 Museu/Centro Cultural
-  11 Teatro
-  17 Bibliotecas
-  29 Parques/Praças
-  33 Hospitais
-  14 Educação Tec.
-  15 Cursinho
-  59 Educação 2º
-  26 Ensino Superior
-  32 Estacionamentos
-  1 Cemitério
-  27 Centro de Compras
-  6 Shopping
-  3 estádio
-  3 Bicicletário
-  4 Bancos
-  21 Indústria
-  1 Hotel
-  2 Integração

-             ● Chico da Silva
-           ● José de Alencar
-              ● São Benedito
-             ● Benfica
-          ● Padre Cícero
-             ● Porangabussu
-      ● Couto Fernandes
-        ● Juscelino Kubitschek
-           ● Parangaba
-      ● Vila Pery
-        ● Manoel Sátiro
-   ● Mondubim
-    ● Conjunto Esperança
-   ● Aracapé
-  ● Alto Alegre
-       ● Raquel de Queiroz
-          ● Virgílio Távora
-     ● Maracanaú
-  ● Jereissati
-  ● Carlito Benevides
-  ● Centro de Manutenção






















VLT - PARANGABA/MUCURIBE

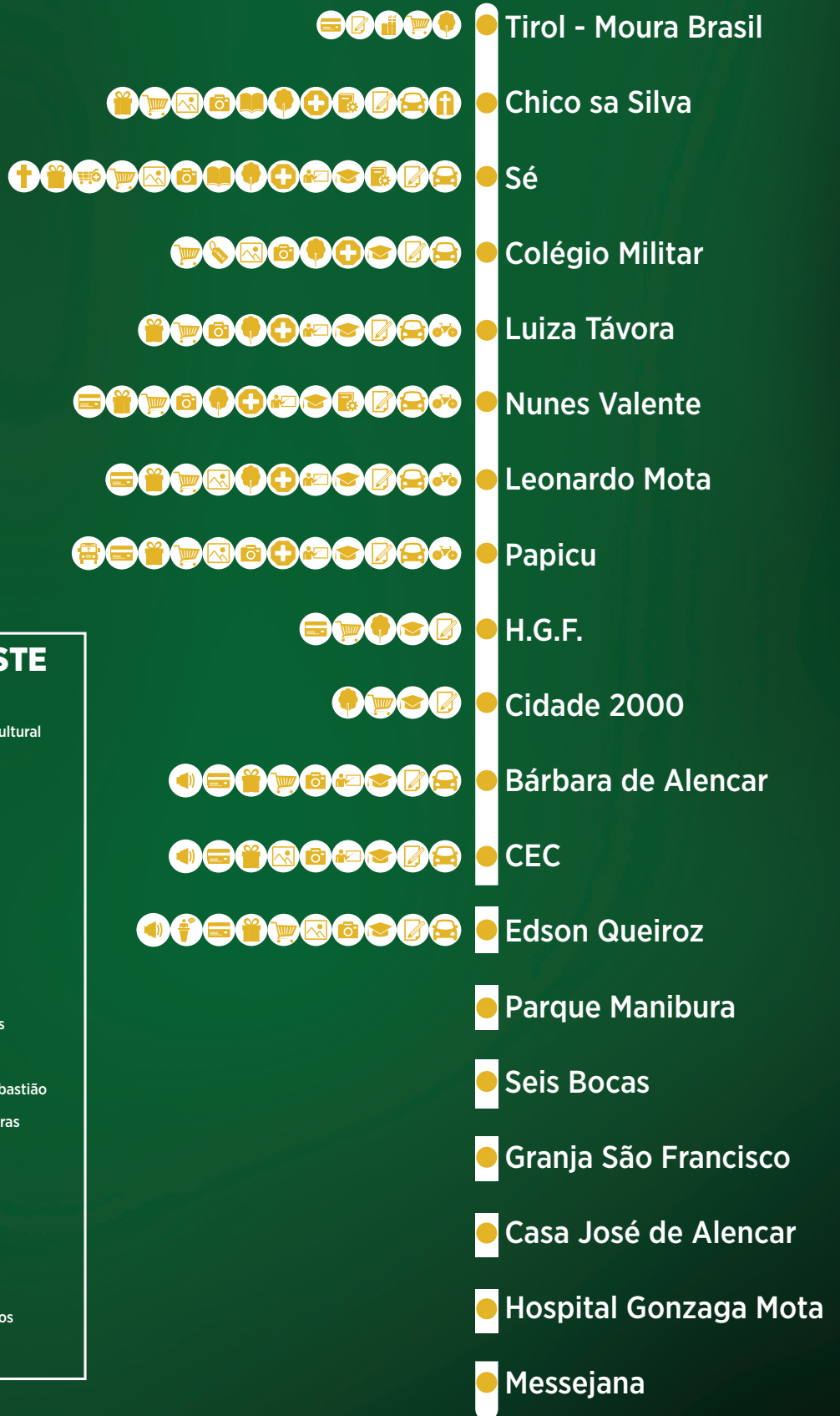


- VLT**
- 28 Supermercado
 - 2 Museu/Centro Cultural
 - 3 Teatro
 - 14 Parques/Praças
 - 20 Hospitais
 - 2 Educação Tec.
 - 4 Cursinho
 - 9 Ensino Superior
 - 19 Educação 2º
 - 4 Estacionamentos
 - 7 Centro de Compras
 - 5 Shopping
 - 7 Bicicletário
 - 1 Clube Atlético
 - 1 Ginásio
 - 1 Terminal Onibus
 - 1 Assembleia Legislativa
 - 1 Aeroporto
 - 5 Hotel

LINHA LESTE

LINHA LESTE

-  31 Supermercado
-  17 Museu/Centro Cultural
-  14 Teatro
-  6 Bibliotecas
-  22 Parques/Praças
-  22 Hospitais
-  4 Educação Tec.
-  14 Cursinho
-  28 Ensino Superior
-  34 Educação 2ª
-  40 Estacionamentos
-  1 Cemitério
-  1 Mercado São Sebastião
-  28 Centro de Compras
-  12 Shopping
-  16 Bicletário
-  1 Forum
-  1 Mercado Central
-  1 Terminal Onibus
-  3 Centro de Eventos
-  1 Catedral



LINHA OESTE



LINHA OESTE

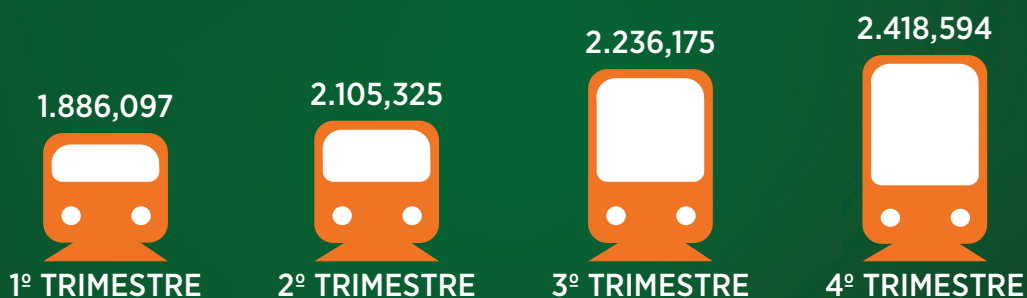
- 5 Supermercado
- 5 Parques/Praças
- 4 Hospitais
- 15 Cursinho
- 23 Educa o 2 
- 1 Ensino Superior
- 3 Centro de Compras
- 4 Shopping
- 2 Bancos
- 11 Industria

ESPECIFICAÇÕES TÉCNICAS


EXTENSÃO DA LINHA	24,10KM
QUANTIDADE DE ESTAÇÕES	19
QUANTIDADE DE TRENS	05
TOTAL DE VIAGENS/DIA	134
MÉDIA PASSAGEIROS/DIA	33.279*
PASSAGEIROS/MÊS	803.565*

*LINHA SUL com 19 estações em operação, e uma em fase de conclusão.
Dados Referentes ao período de Janeiro a Agosto de 2019.

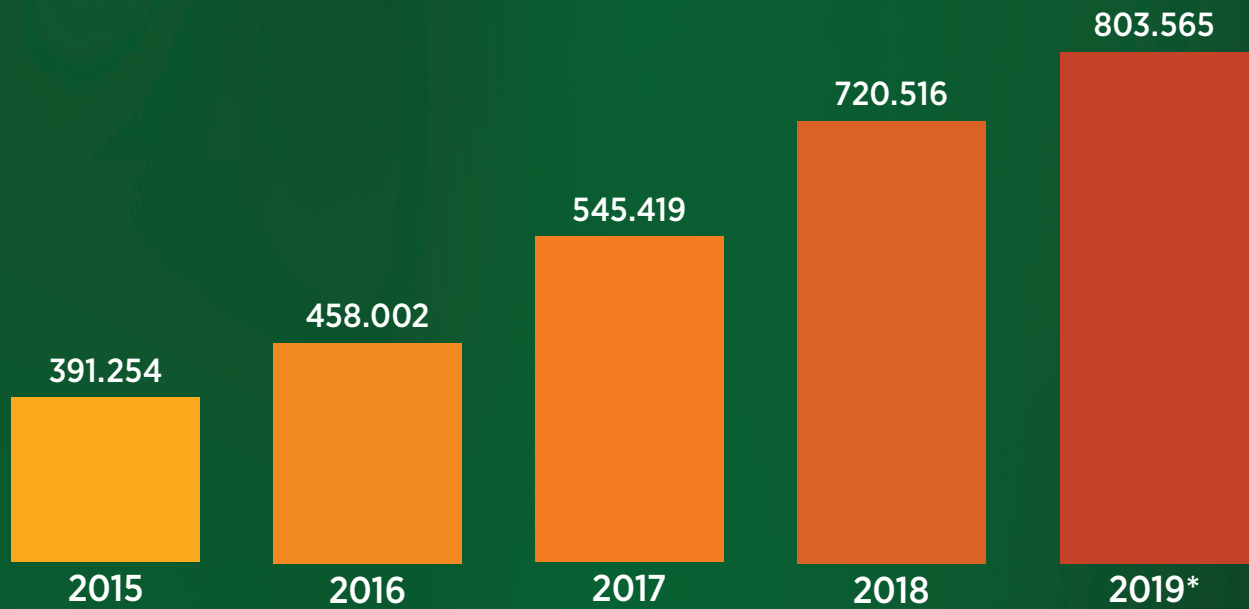
DEMANDA TRIMESTRAL DE 2018



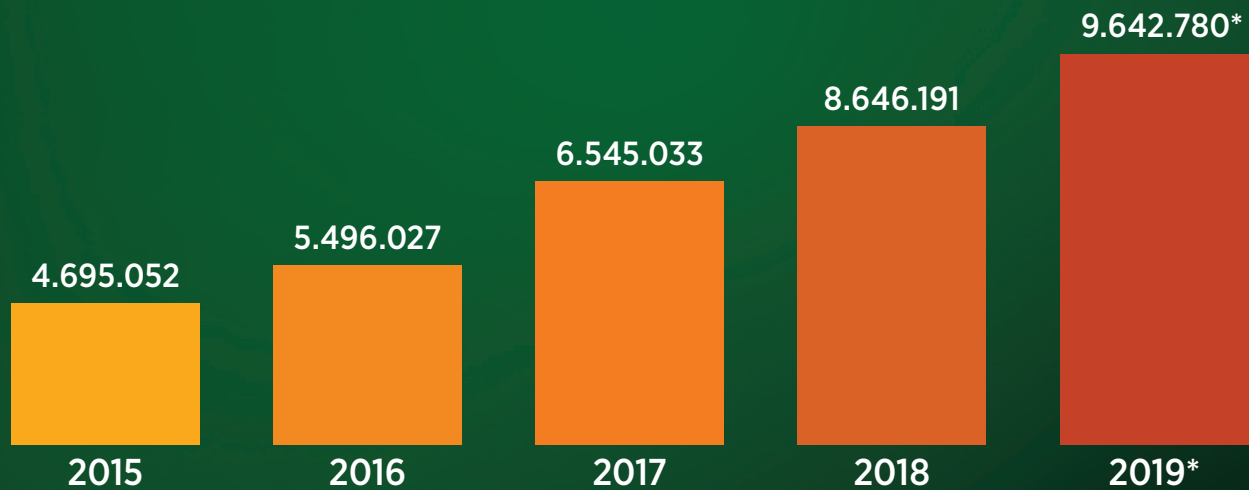
DEMANDA TRIMESTRAL DE 2019



MÉDIA MENSAL




DEMANDA ANUAL




*Previsão

PESQUISA DE PERFIL DO USUÁRIO LINHA SUL

GÊNERO

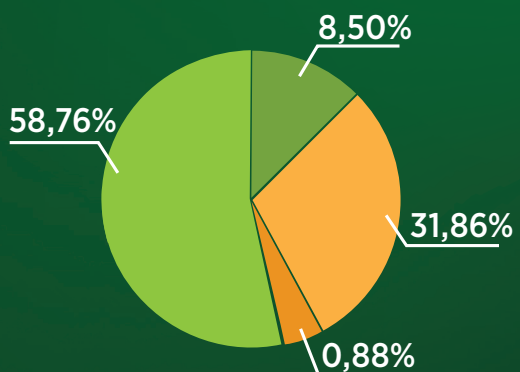


ESCOLARIDADE



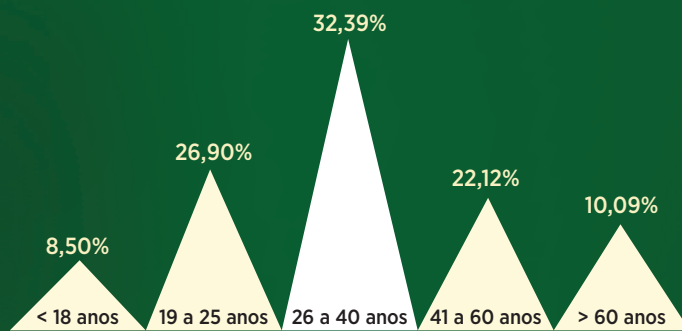
85% POSSUEM
ENSINO MÉDIO
E SUPERIOR

RENDA FAMILIAR



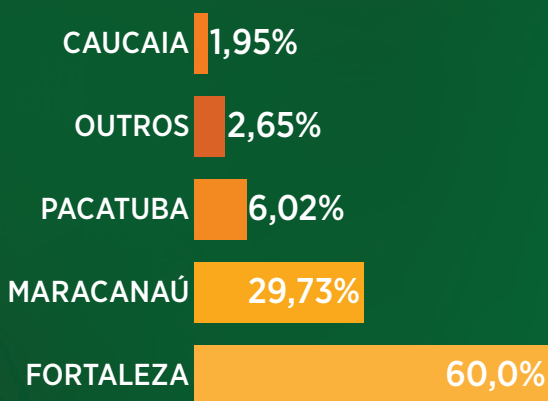
67%

CLASSE: B, C e D

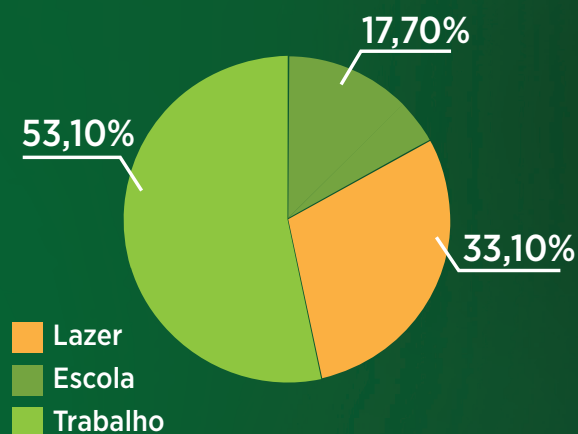


PÚBLICO JOVEM ECONOMICAMENTE ATIVO


ONDE RESIDE



TIPO DE USO



FREQUÊNCIA DE USO



60%

UTILIZAM O METRÔ 5 DIAS POR SEMANA

*Valores totais maiores devido a marcação dupla em algumas respostas.

MÍDIA E PROMOÇÃO



*FOTO ESTAÇÃO JOSÉ DE ALENCAR - LINHA SUL



*FOTO ESTAÇÃO JOSÉ DE ALENCAR - LINHA SUL



*FOTO ESTAÇÃO JOSÉ DE ALENCAR - LINHA SUL




*FOTO DA ESTAÇÃO - JOSÉ DE ALENCAR - LINHA SUL



*FOTO DA ESTAÇÃO - JOSÉ DE ALENCAR - LINHA SUL

- ESTANDE PROMOCIONAL COM VENDAS
- ESTANDE PROMOCIONAL
- MÁQUINA DISPENSADORA DE PRODUTOS - (MDP)
- QUIOSQUE
- TÓTENS
- SAMPLING
- EVENTOS

- ADESIVAGEM
- PAINEL COMUM
- PAINEL SUPER
- PAINEL MEGA
- PAINEL DE ESCADAS
- BANNER
- TÓTEM DE MÍDIA



*FOTO ESTAÇÃO JOSÉ DE ALENCAR - LINHA SUL

**Metrô de
Fortaleza**



ANUNCIE NO METRÔ:

(85) 3101.7178

EMAIL: NEGOCIOS@METROFOR.CE.GOV.BR