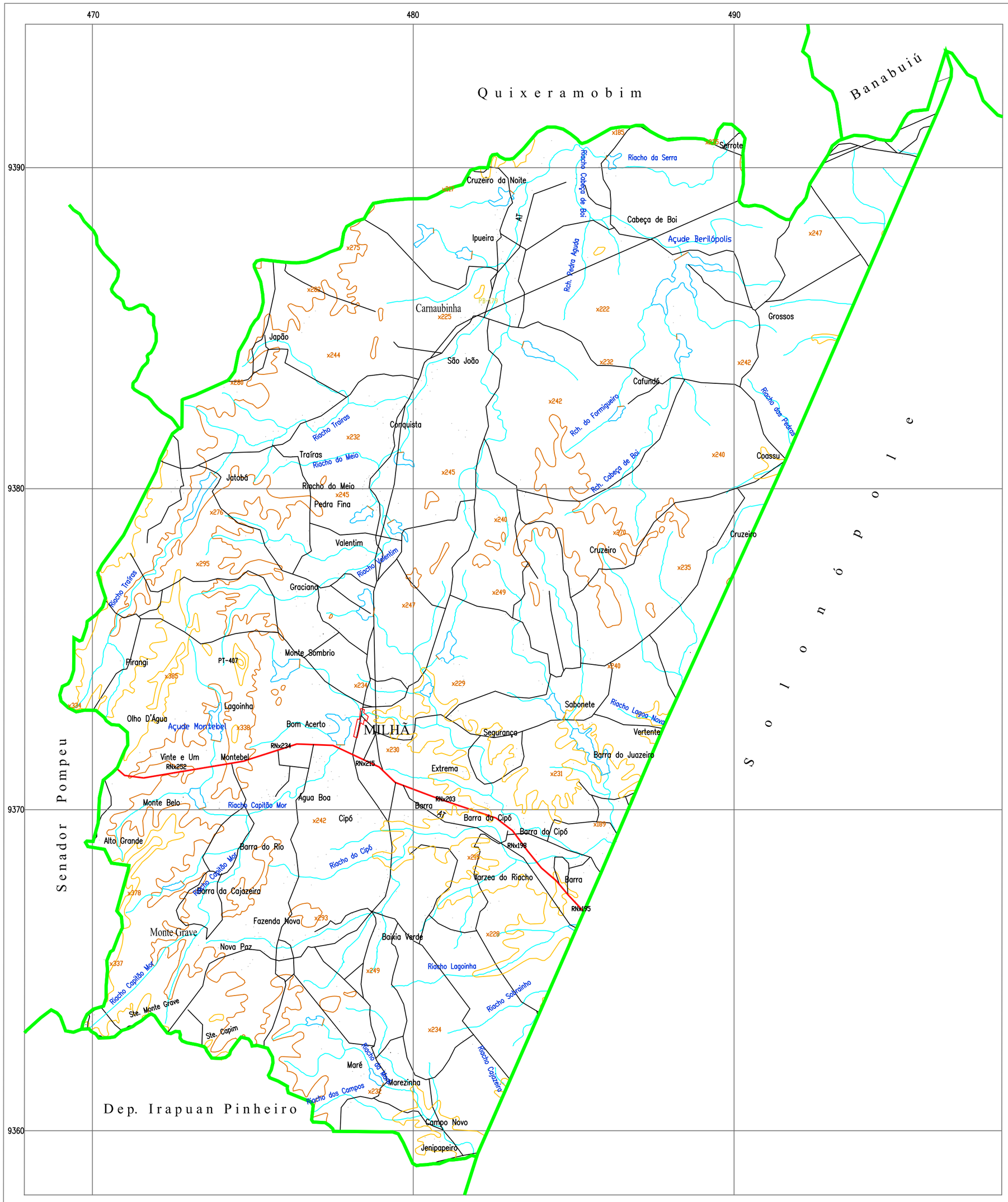

MAPA MUNICIPAL DE MILHÃ

SINAIS CONVENCIONAIS

- Área Urbana
- Revestimento sólido
- Revestimento solto
- Caminho. Trilha
- Limite Municipal
- Igreja. Escola. Casa
- Ponto Cotado x792
- Curso d'água intermitente
- Lagoa Intermitente
- Açude
- Curva de Nível

Declinação Magnética

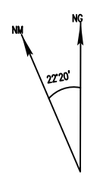

Localização no Estado

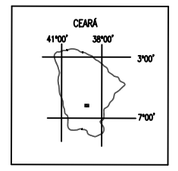

DATUM: SAD-69
PROJEÇÃO UNIVERSAL TRANSVERSA DE MERCATOR
ORIGEM DA QUILOMETRAGEM UTM: "EQUADOR E MERIDIANO 39°W.GR."
ACRESCIDAS AS CONSTANTES: 10.000 KM E 500 KM,RESPECTIVAMENTE.
DECLINAÇÃO MAGNÉTICA DO CENTRO DA FOLHA EM 2000:22°20'W.
CRESCE 3' ANUALMENTE.

Mapa com base na folha: SENADOR POMPEU(970), levantada, desenhada e impressa pela DIRETORIA DO SERVIÇO GEOGRÁFICO
Fotografias aéreas de 1968 do SACS.
Apoio básico e apoio suplementar em 1970. Restituição fotogramétrica executada em aparelho de 2a. ordem em 1972.
Contrato entre a DSG e a SUDENE.
Atualizada pela Divisão de Geografia e Cartografia-DGC/IPLANCE em 1998, através do Projeto Arquivo Gráfico Municipal-AGM(Convênio IPLANCE/IBGE) utilizando-se de reambulação em campo e restituição com GPS GARMIN 45, PATHFINDER BASIC PLUS II.
Base Cartográfica em meio digital disponível nos formatos: *.DWG e *.DXF.

ESCALA GRÁFICA



IPECE INSTITUTO DE PESQUISA E ESTRATÉGIA ECONÔMICA DO CEARÁ