MAPA MUNICIPAL DE OCARA

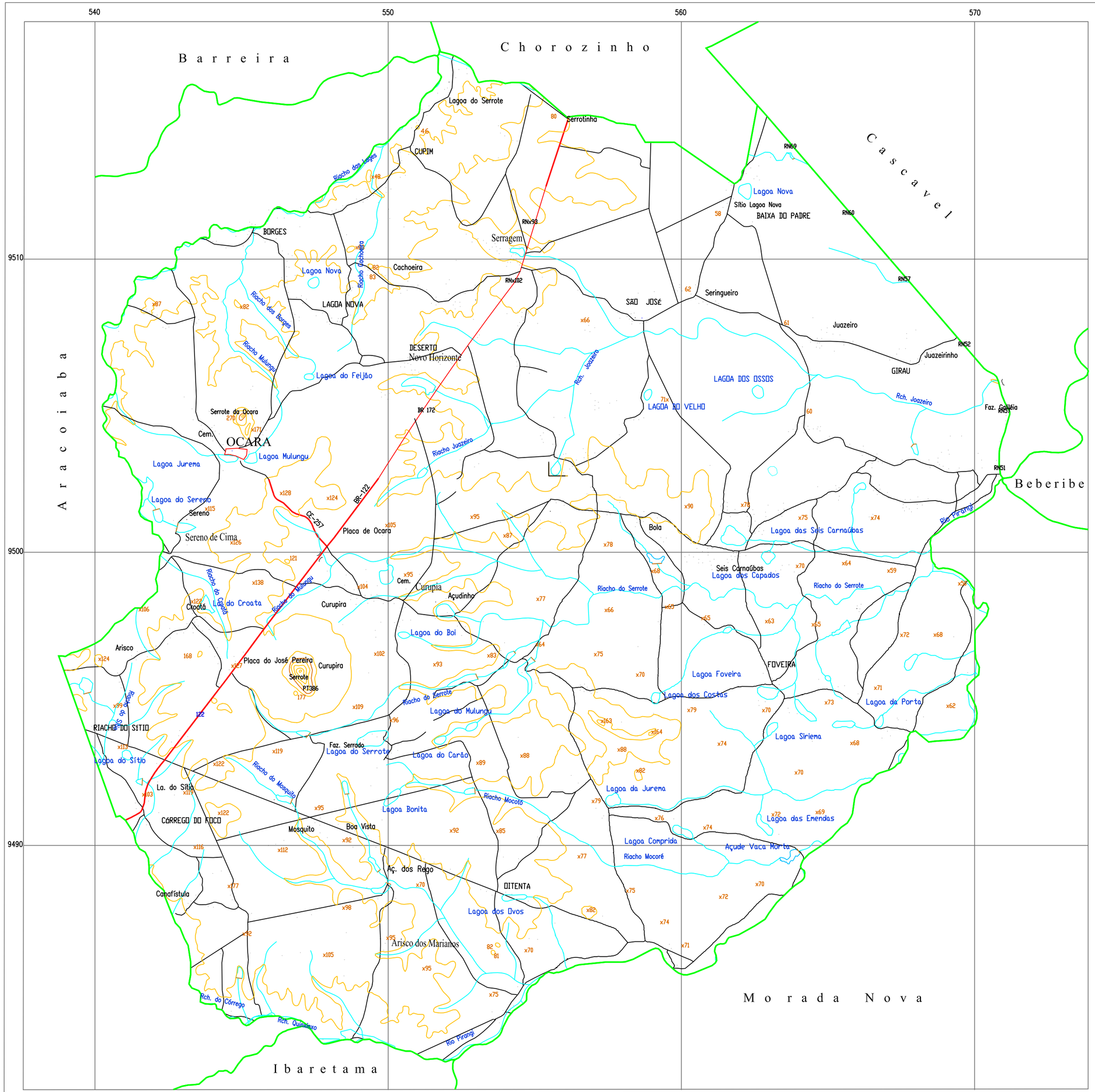

SINAIS CONVENCIONAIS

- Área Urbana
- Revestimento sólido
- Revestimento solto
- Caminho. Trilha
- Limite Municipal
- Igreja. Escola. Casa
- Ponto Cotado (x792)
- Curso d'água Intermitente
- Lagoa Intermitente
- Açudes
- Curva de Nível

Declinação Magnética

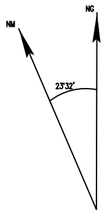

Localização no Estado

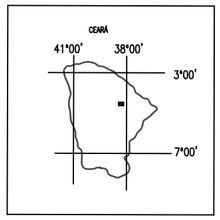

DATUM: SAD– 69

PROJEÇÃO UNIVERSAL TRANSVERSA DE MERCATOR

ORIGEM DA QUILOMETRAGEM UTM: "EQUADOR E MERIDIANO 39°W.GR."

ACRESCIDAS AS CONSTANTES: 10.000 KM E 500 KM,RESPECTIVAMENTE.

DECLINAÇÃO MAGNÉTICA DO CENTRO DA FOLHA EM 2000:23°32'W.

CRESCE 5' ANUALMENTE.

Mapa com base nas folhas: BATURITÉ(751), BEBERIBE(752), ITAPIÚNA(721) e BONHU(822) levantadas, desenhadas e impressas pela DIRETORIA DO SERVIÇO GEOGRÁFICO–BRASIL

Fotografias aéreas de 1968 do SACS.

Apoio básico e apoio suplementar em 1969. Restituição fotogramétrica executada em aparelho de 2a. ordem em 1972.

Contrato entre a DSG e a SUDENE.

Atualizada pela Divisão de Geografia e Cartografia – DGC/IPLANCE em 1998, através do Projeto Arquivo Gráfico Municipal – AGM (Convênio IPLANCE/IBGE) utilizando–se de reambulação em campo e restituição com GPS GARIMN 45, PATHFINDER BASIC PLUS II.

Base Cartográfica em meio digital disponível nos formatos: *.DWG e *.DXF.

ESCALA GRÁFICA

1 0 1 2 3 4 5Km

IPECE INSTITUTO DE PESQUISA E ESTRATÉGIA ECONÔMICA DO CEARÁ