









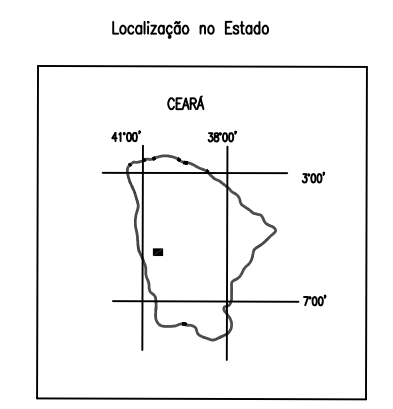
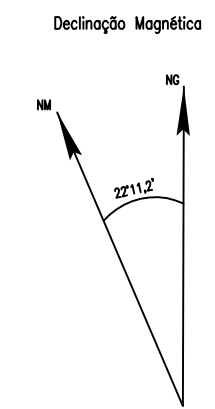


MAPA MUNICIPAL DE INDEPENDÊNCIA

SÍMBOLOS CONVENCIONAIS

- Área Urbana 
- Revestimento asfáltico 
- Revestimento solo 
- Caminho Terra 
- Limite Municipal 
- Igreja, Escola, Casa 
- Ponto Colado 
- Curso d'Água Intermitente 
- Lagoa Intermitente 
- Águas 
- Curvas de Nível 



DATUM: SAD- 69
 PROJEÇÃO UNIVERSAL TRANSVERSA DE MERCATOR
 ORIGEM DA QUILOMETRAGEM UTM: TOUADOR E MERIDIANO 39°W.GR.
 ADICIONADAS AS CONSTANTES: 10.000 KM E 500 MILRESPECTIVAMENTE.
 DECLINAÇÃO MAGNÉTICA DO CENTRO DA FOLHA EM 2000:211.27'W.
 CRESCE 3,4" ANUALMENTE.

Mapa com base nos folhos: CHALÉS (86), INDEPENDÊNCIA (891), NOVO ORIENTE (967) VARZEZA DO RIO (968) levantados, desenhados e impressos pela DIRETORIA DO SERVIÇO GEODÉSICO-BRASIL. Fotografias aéreas de 1968 do SACS. Apoio básico e apoio suplementar em 1969. Restauração fotogramétrica executada em aparelho de 2a. ordem em 1972. Contrato entre o DSE e a SUDENE. Atualizado pela Div. de Geografia e Cartografia-DG/PLAN/CE em 1998, através do Projeto Arquivo Gráfico Municipal-AGM (Conv. PLAN/CE/92) utilizando-se de reambulagem em campo e restituição com GPS. CARNINI 45, PLOTTER EBCO PLUS II. Base Cartográfica em meio digital disponível nos formatos: *DXF *DWG

