











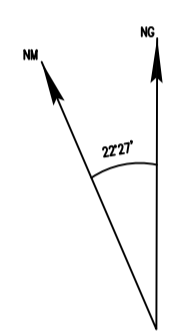


## MAPA MUNICIPAL DE MILAGRES

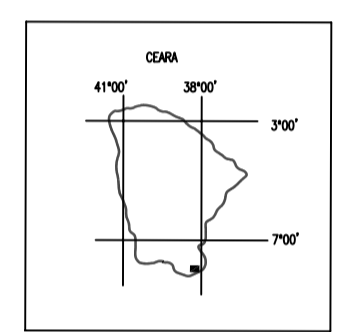
### SINAIS CONVENCIONAIS

- Área Urbana 
- Revestimento solido 
- Revestimento solto 
- Caminho, Trilho 
- Limite Municipal 
- Igreja, Escola, Casa 
- Ponto trigonométrico, Referência de nível  PT792 RNx792
- Ponto Cotado  x792
- Curso d'água intermitente 
- Lago ou lagoa intermitente 
- Alúdes 
- Curva de Nível 

### Declinação Magnética



### Localização no Estado



DATUM: SAD- 69  
 PROJEÇÃO UNIVERSAL TRANSVERSA DE MERCATOR  
 ORIGEM DA QUILOMETRAGEM UTM: "EQUADOR E MERIDIANO 39°W.G.R."  
 ACRESCIDAS AS CONSTANTES: 10.000 KM E 500 KM,RESPECTIVAMENTE.  
 DECLINAÇÃO MAGNÉTICA DO CENTRO DA FOLHA EM 2000:22'27"W.  
 CRESCE 4.1' ANUALMENTE.

Mapa com base nas folhas: CRATO(1205), MILAGRES(1206), levantadas, desenhadas e impressas pela DIRETORIA DO SERVIÇO GEOGRÁFICO-BRASIL. Fotografias aéreas de 1968 do SACS. Apoio básico e apoio suplementar em 1969. Resituição fotogramétrica executada em aparelho de 2a. ordem em 1972. Contrato entre a DSG e a SUDENE. Atualizado pela Divisão de Geografia e Cartografia - DGC/PLANCA em 1998, através do Projeto Arquivo Gráfico Municipal - AGM (Convênio IPLANCA/IBGE) utilizando-se de reambulação em campo e restituição com GPS GARMIN 45, PATHFINDER BASIC PLUS II. Base Cartográfica em meio digital disponível nos formatos: \*.DWG e \*.DXF.