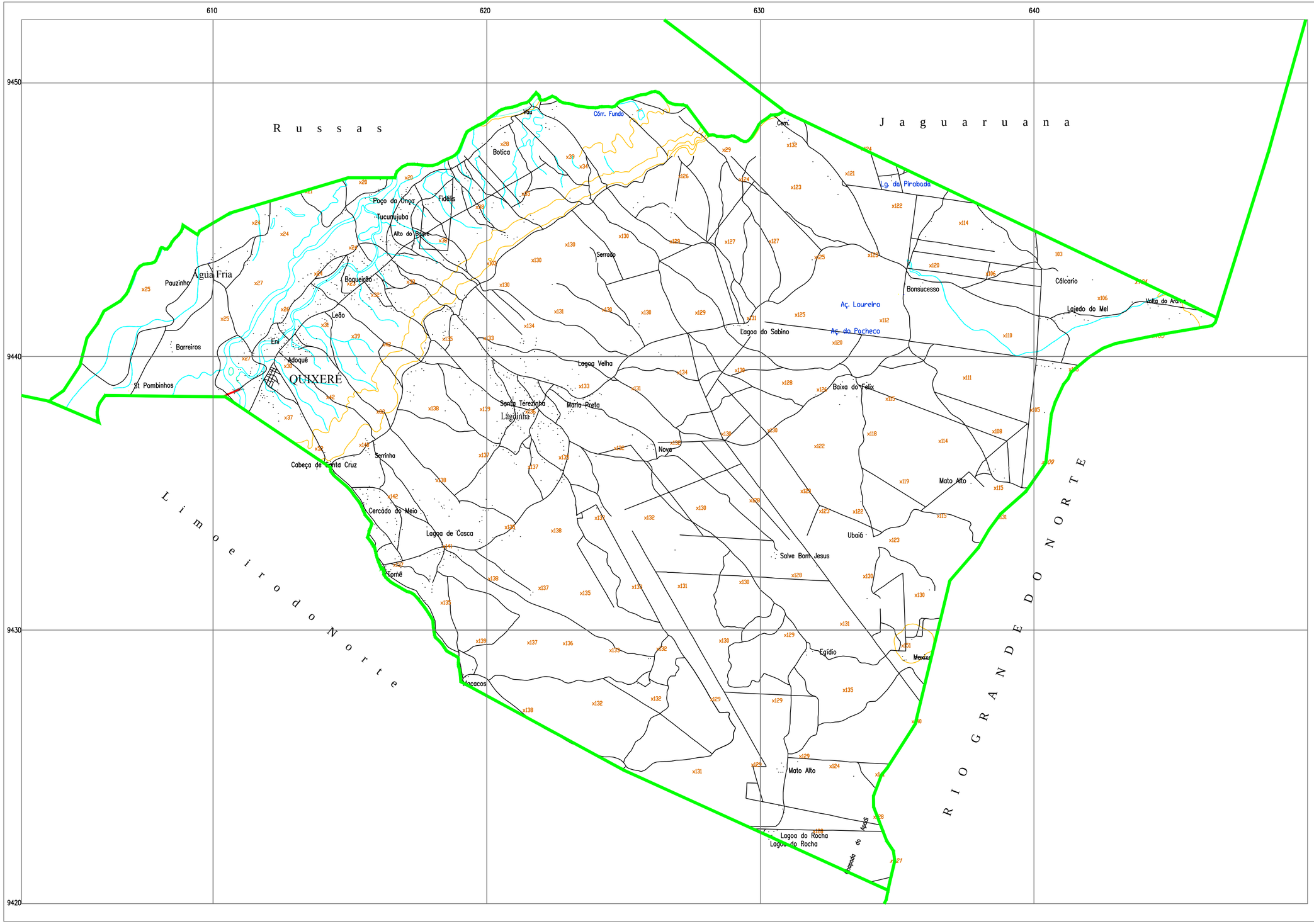

MAPA MUNICIPAL DE QUIXERÉ

SINAIS CONVENCIONAIS

- Área Urbana
- Revestimento sólido
- Revestimento solto
- Caminho. Trilha
- Limite Municipal
- Igreja. Escola. Casa
- Ponto Cotado x792
- Curso d'agua intermitente
- Curso d'agua Permanente
- Lagoa Permanente/Intermitente
- Açudes
- Curva de Nível

Declinação Magnética

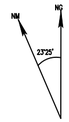

Localização no Estado

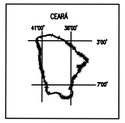

DATUM: SAD-69
PROJEÇÃO UNIVERSAL TRANSVERSA DE MERCATOR
ORIGEM DA QUILOMETRAGEM UTM: "EQUADOR E MERIDIANO 39°W.GR."
ACRESCIDAS AS CONSTANTES: 10.000 KM E 500 KM,RESPECTIVAMENTE.
DECLINAÇÃO MAGNÉTICA DO CENTRO DA FOLHA EM 2000:23°25'W.
CRESCE 6,8' ANUALMENTE.

Mapa com base nas folhas: ARACATI(623),LIMOEIRO DO NORTE(895) e QUIXERÉ(896), levantadas, desenhadas e impressas pela DIRETORIA DO SERVIÇO GEOGRÁFICO-BRASIL
Fotografias aéreas de 1968 do SACS.
Apoio básico e apoio suplementar em 1970. Restituição fotogramétrica executada em aparelho de 2a. ordem em 1972.
Contrato entre a DSG e a SUDENE.
Atualizada pela Div. de Geografia e Cartografia-DGC/IPLANCE em 1998, através do Projeto Arquivo Gráfico Municipal-AGM (Convênio IPLANCE/IBGE) utilizando-se de reambulação em campo e restituição com GPS GARMIN 45, PATHFINDER BASIC PLUS II.
Base Cartográfica em meio digital disponível nos formatos: *.DXF e *.DWG.

ESCALA GRÁFICA

1 0 1 2 3 4 5Km

IPECE